
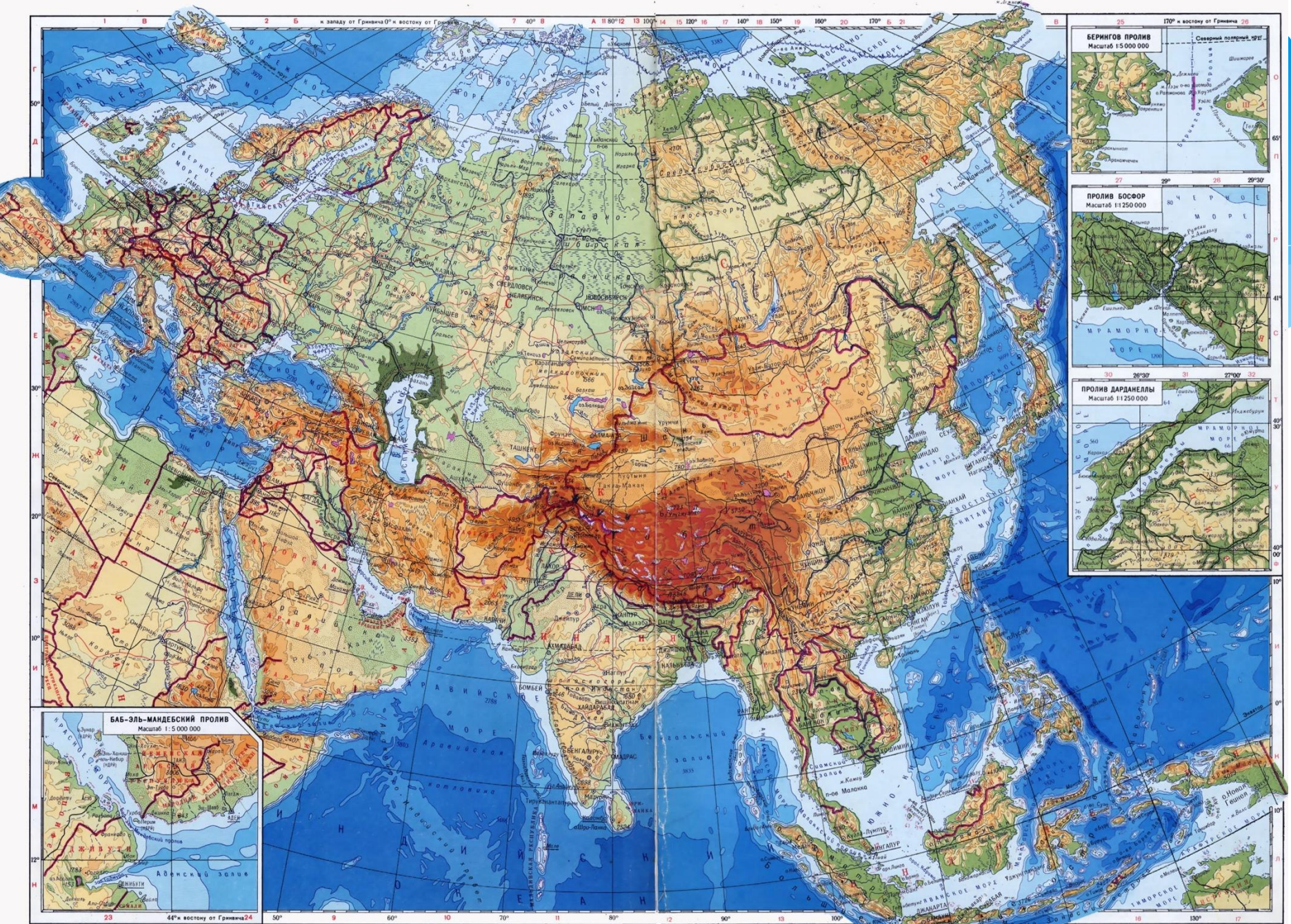


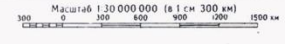
Євразія -

материк - велетень





- Цифрами на карте обозначены:
- 1 Нефтегаз
 - 2 Вулканы
 - 3 Каналы
 - 4 Леса
 - 5 территории арабского
 - 6 Ислам
 - 7 Нейтральная зона
 - 8 Юнейн
 - 9 Бахрейн
 - 10 Дамаск
 - 11 Буген (Бразил)
 - 12 Сингапур



Мета уроку

- * Сформувати уявлення про материк Євразія.
- * З'ясувати особливості географічного положення та його вплив на природу материка.
- * Вдосконалювати вміння і навички в роботі з картою.

Проблемне запитання :

Чим Євразія відрізняється серед інших материків?



Материк Євразія

Поділяється на дві частини

Європу

Азію



Відомості про материк

Загальна площа: 54,6 млн км²

Населення: 4,9 млрд осіб

Середня висота:

Європа -300 м, Азія -950 м.

**Найвища точка на рівнем моря – г. Джомалунгма
(8850м)**

**Максимальна протяжність із півночі на південь
8443 км;**

Максимальна протяжність із сходу на захід 17000 км;

Умовна межа між Європою та Азією

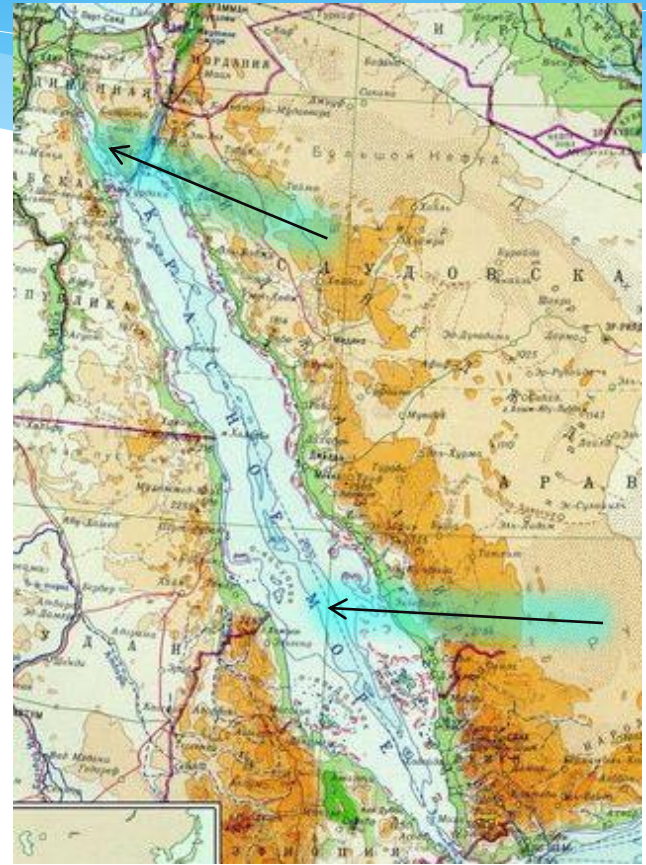
проходить по таких об'єктах

Східне підніжжя Уральських гір –
річка Емба – північне узбережжя
Каспійського моря – Кумо - Маницька
западина – Азовське і Чорне моря -
протоки Босфор і Дарданелли



Близькі сусіди Євразії

- Африка - відділена -**
- Гібралтарською протокою,**
- Суецьким каналом**
- Червоним морем**



Північна Америка – відокремлена Беринговою протокою



Материк Євразія омивається чотирма океанами

- * Атлантичним
- * Тихим
- * Північним Льодовитим
- * Індійським

Північна материкова мис
Челюскін (півострів Таймир); 38° пн.ш., 9° зх.д.





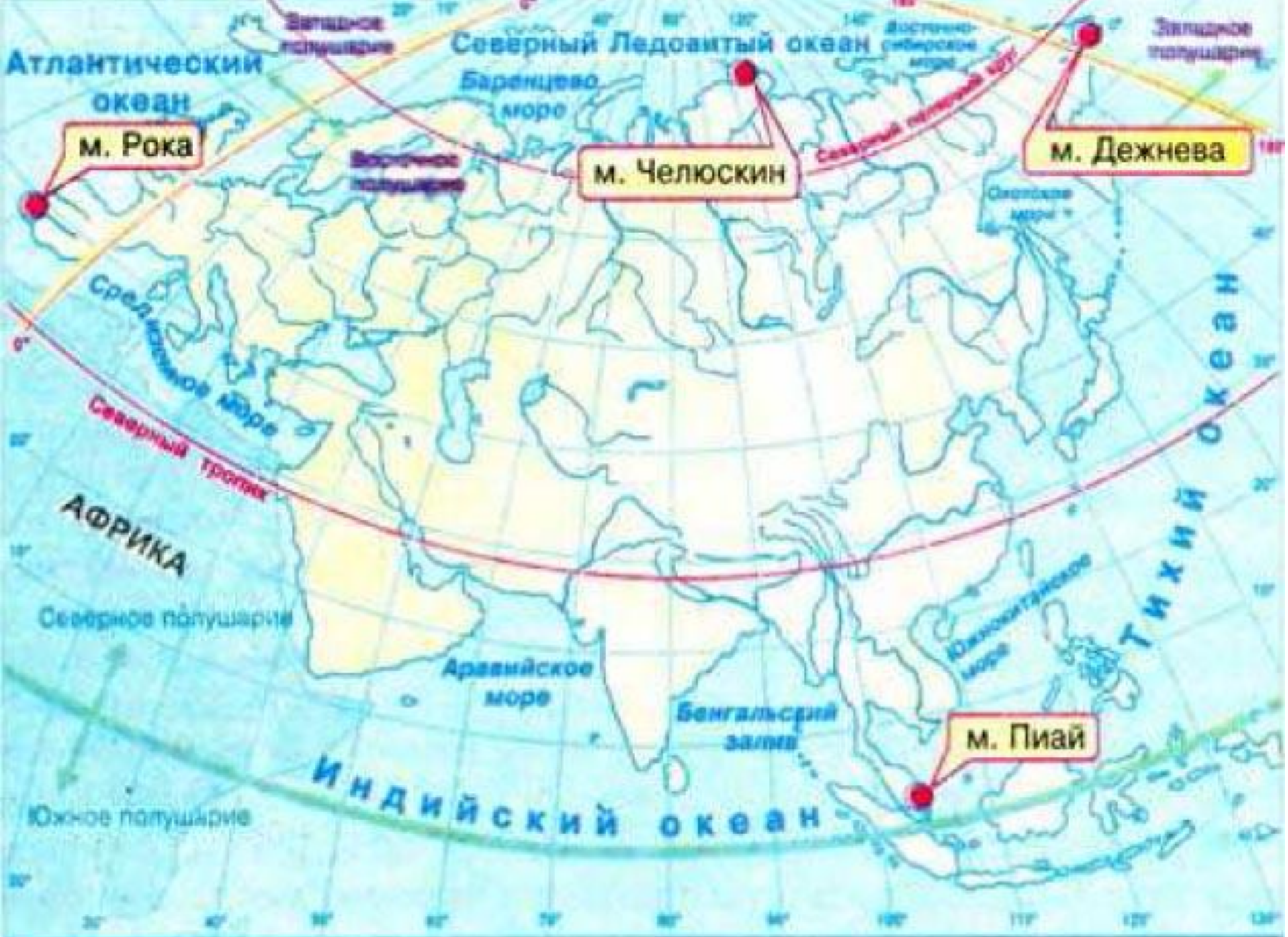
Південна
материкова мис
Піай (півострів
Малакка); 66°
пн.ш., 169° зх.д.

Східна материкова
мис Дежньова (Чукотський півострів)
77° пн.ш., 104° сх.д.



Західна материкова
мис Рока (Піренейський півострів)
1° пн.ш., 104° сх.д.





● Крайние точки

Моря на заході

- * Балтійське
- * Середземне
- * Чорне
- * Азовське
- * Північне

Моря на сході

- * Берингове
- * Японське
- * Жовте
- * Південнокитайське

Моря на півночі

- * Баринцеве
- * Східносибірське

Моря на півдні

- * Аравійське

Острови

- * **Великобританія**
- * **Ірландія**
- * **Шпіцберген**
- * **Нова Земля**
- * **Сахалін**
- * **Японські**
- * **Філіппінські**
- * **Великі Зондські (Калімантан, Суматра, Ява)**

Півострови

- ❖ Скандинавський
- ❖ Піренейський
- ❖ Апеннінський
- ❖ Балканський
- ❖ Таймир
- ❖ Чукотський
- ❖ Камчатка
- ❖ Корея
- ❖ Індокитай
- ❖ Малакка
- ❖ Індостан
- ❖ Аравійський

Затоки

- * Біскайська
- * Бенгальська
- * Перська

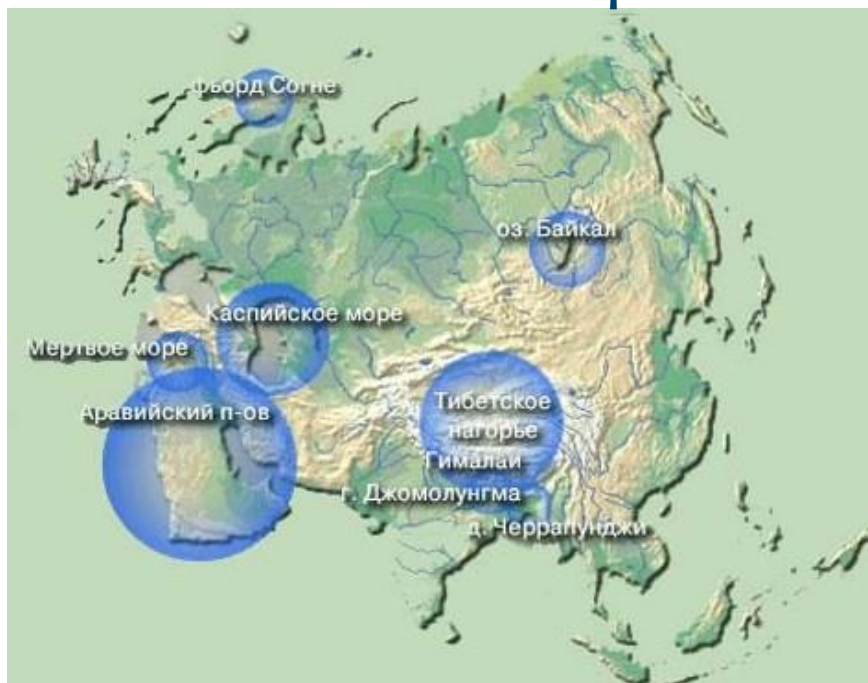
Протоки

- * Гібралтарська
- * Ла-Манш
- * Берингова
- * Босфор
- * Дарденелли

Висновок

Євразія — найбільший за розмірами материк планети.

- До складу якого входять дві частини світу Європа та Азія.
- Природа Євразії порівняно з іншими материками є найрізноманітнішою.



Рефлексія

Сьогодні на уроці я дізнався...

Незакінчене речення:

- Материк Євразія за розмірами є ...
- До складу Євразії входять дві ...
- Природа Євразії порівняно з іншими материками...

Домашнє завдання

- * Опрацювати §
- * Позначити в контурній карті річки та озера Євразії.
- * Підготувати повідомлення про найбільші географічні об'єкти Євразії.